

Netzmarkierungen

Information der Berufsfischer im Kanton Bern

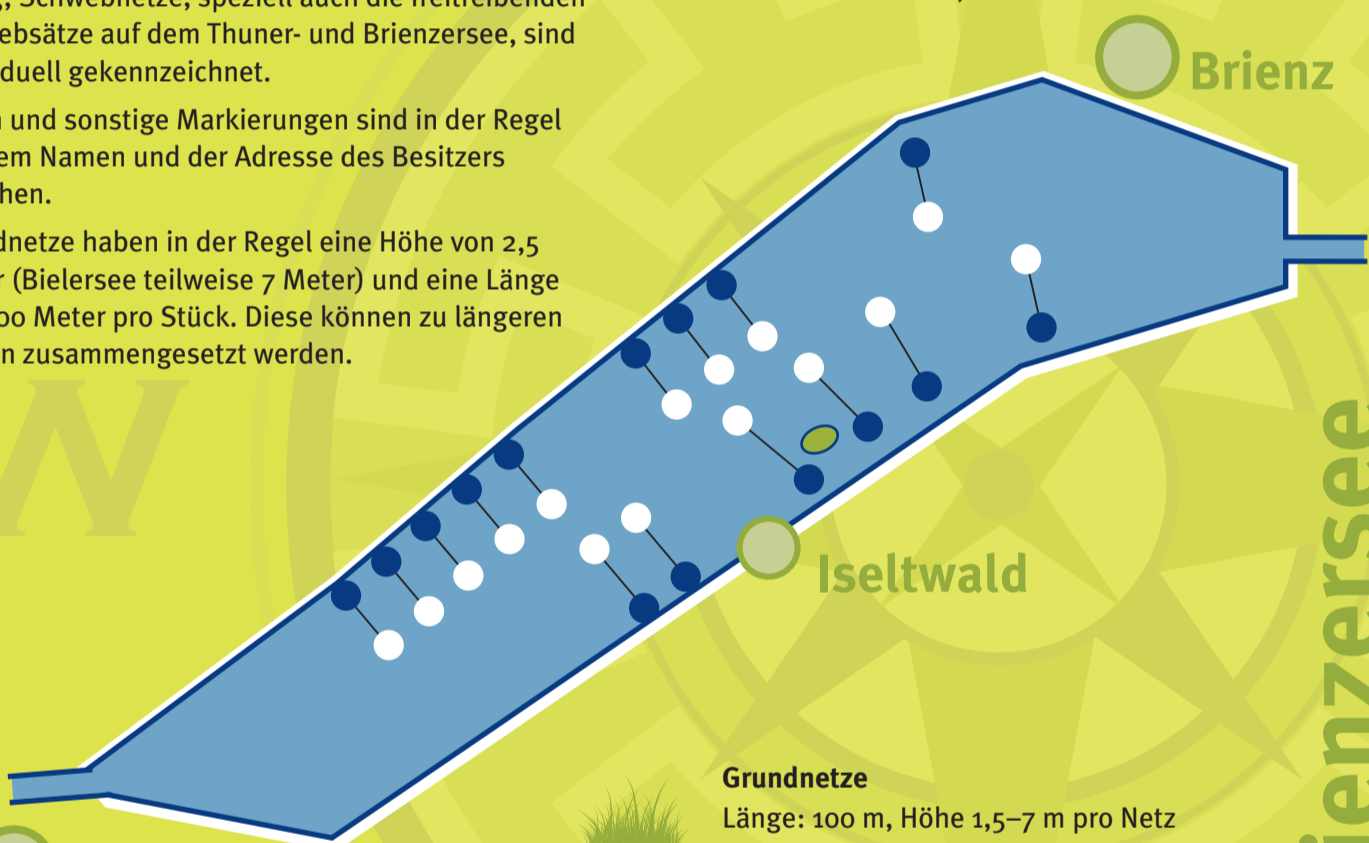
- Die Grundnetze in den drei Berner Seen werden einheitlich markiert.
- Die Ufernahe Boje ist in der Farbe blau gehalten; die vom Ufer entfernte in der Farbe weiss. Netze, die nicht überfahren werden können, sind mit rot/weissen Bojen gekennzeichnet. (Art. 76 747.20.1.1 der Binnenschiffahrtsverordnung)



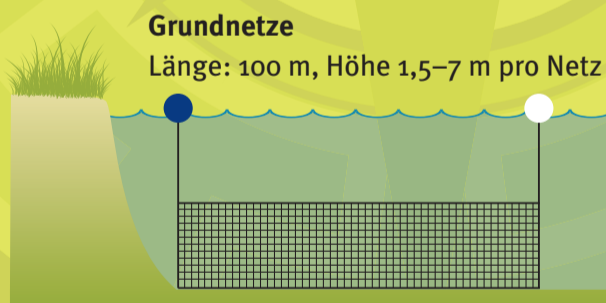
Am Bielersee werden bei Gefahr von Eisbildung sehr kleine Markierungen angebracht. Ebenso bei starkem Kormoran-Aufkommen.

- Diese Kennzeichnungen sind nur für Grundnetze gültig; Schwebnetze, speziell auch die freitreibenden Schwesätze auf dem Thuner- und Brienersee, sind individuell gekennzeichnet.
- Bojen und sonstige Markierungen sind in der Regel mit dem Namen und der Adresse des Besitzers versehen.
- Grundnetze haben in der Regel eine Höhe von 2,5 Meter (Bielersee teilweise 7 Meter) und eine Länge von 100 Meter pro Stück. Diese können zu längeren Sätzen zusammengesetzt werden.

Am Thunersee und am Brienersee wird während der Schwebnetzfisherei (April–September/Oktober) teilweise nur mit der Uferboje markiert.



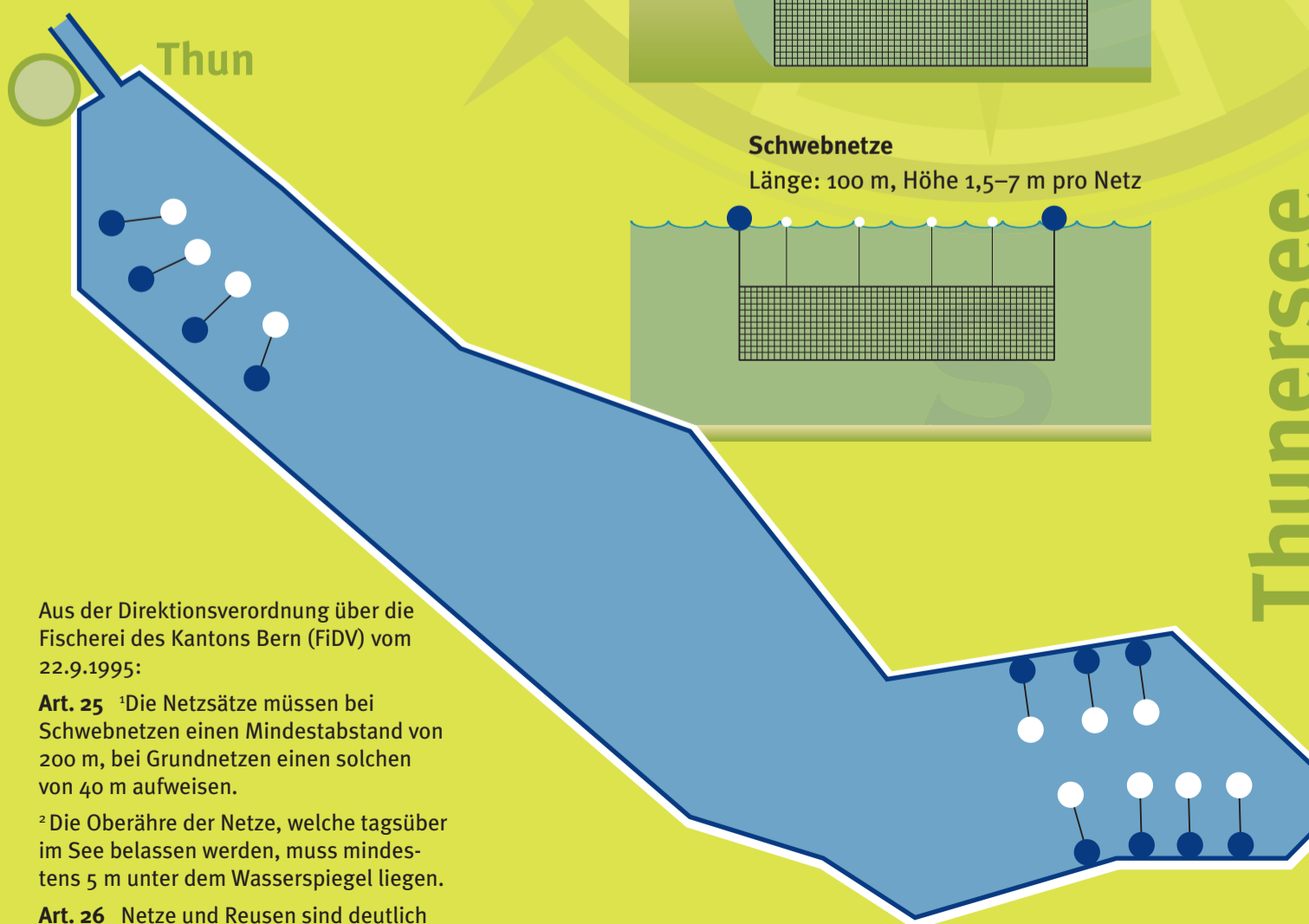
Interlaken



Grundnetze
Länge: 100 m, Höhe 1,5–7 m pro Netz



Schwebnetze
Länge: 100 m, Höhe 1,5–7 m pro Netz



Aus der Direktionsverordnung über die Fischerei des Kantons Bern (FiDV) vom 22.9.1995:

Art. 25 ¹Die Netzsätze müssen bei Schwebnetzen einen Mindestabstand von 200 m, bei Grundnetzen einen solchen von 40 m aufweisen.

²Die Oberähre der Netze, welche tagsüber im See belassen werden, muss mindestens 5 m unter dem Wasserspiegel liegen.

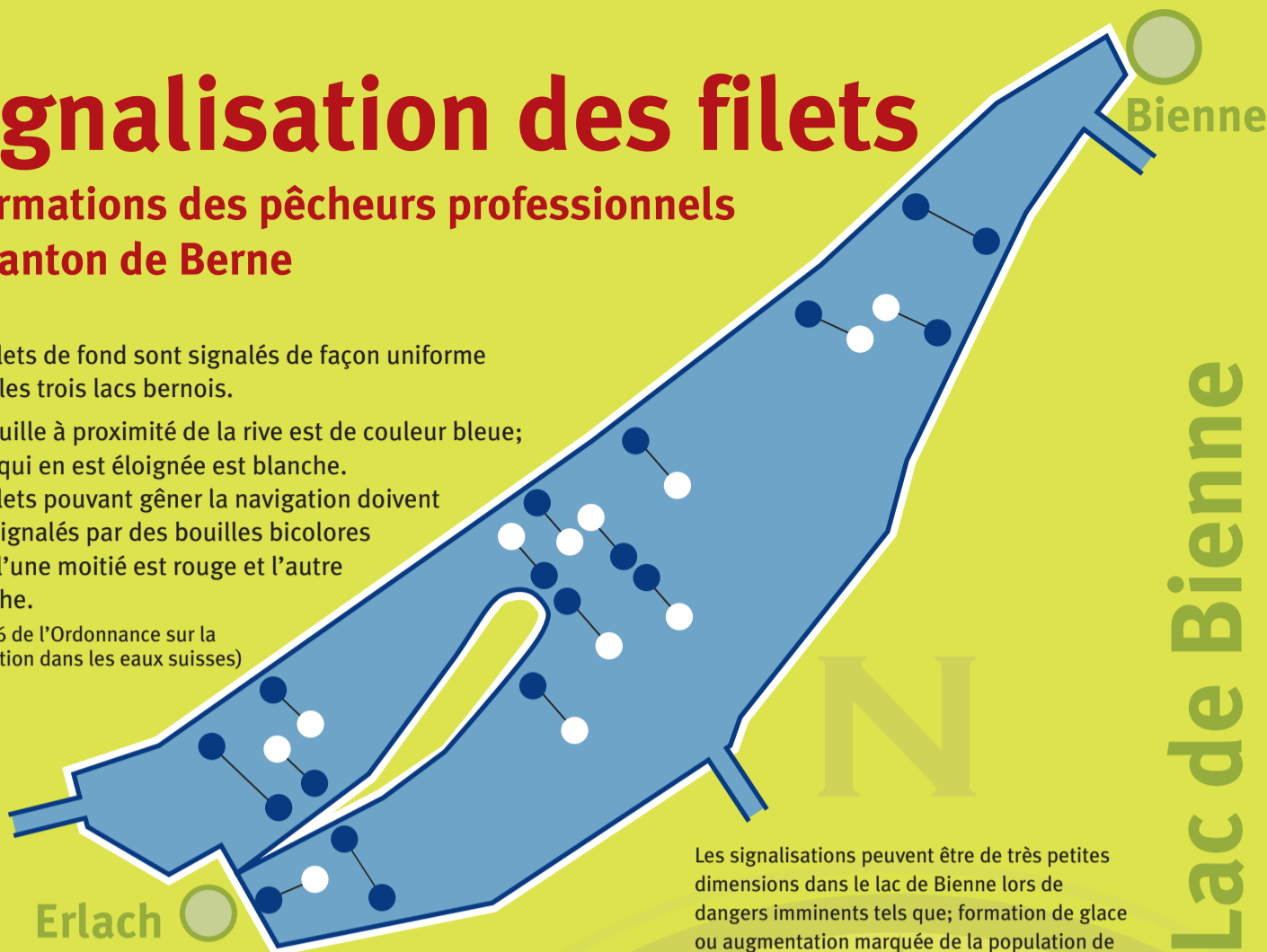
Art. 26 Netze und Reusen sind deutlich zu markieren.

Signalisation des filets

Informations des pêcheurs professionnels du canton de Berne

- Les filets de fond sont signalés de façon uniforme dans les trois lacs bernois.
- La bouille à proximité de la rive est de couleur bleue; celle qui en est éloignée est blanche. Les filets pouvant gêner la navigation doivent être signalés par des bouilles bicolores dont l'une moitié est rouge et l'autre blanche.

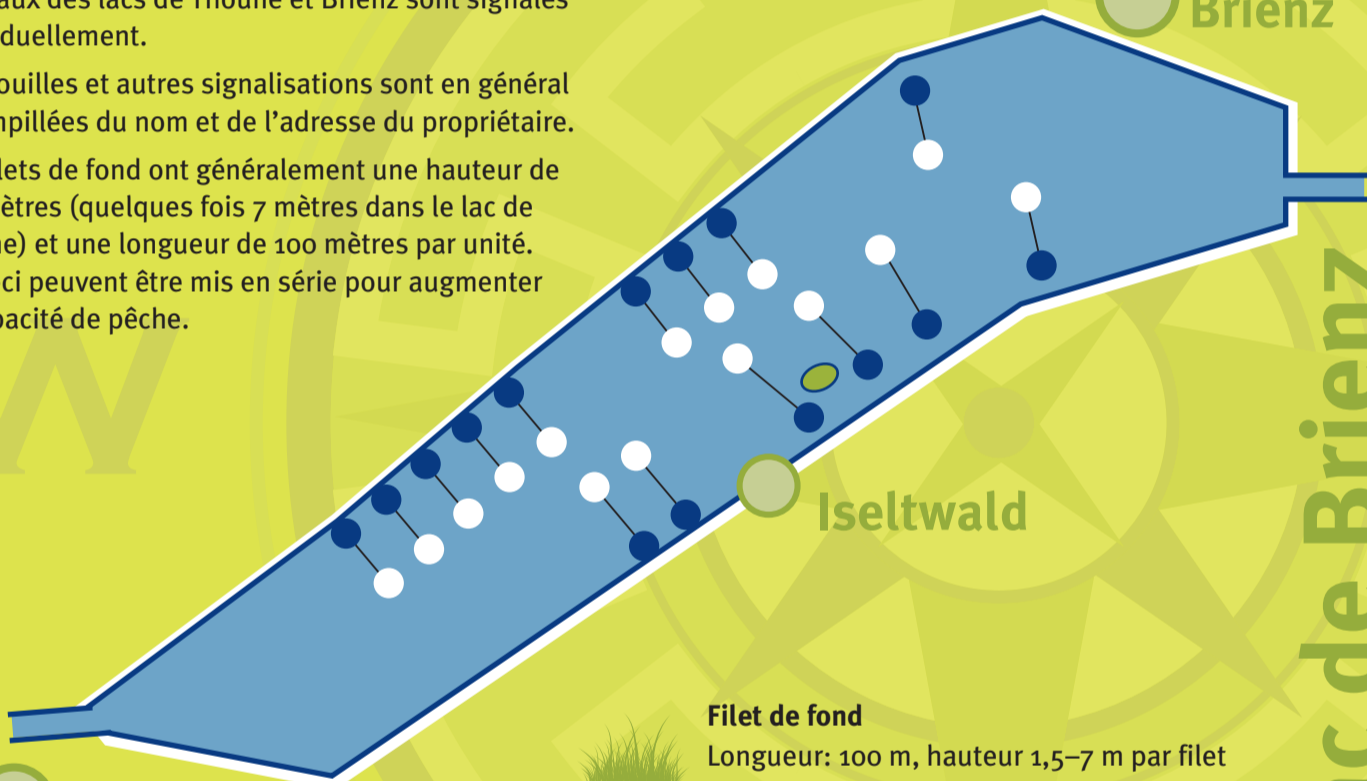
(Art. 76 de l'Ordonnance sur la navigation dans les eaux suisses)



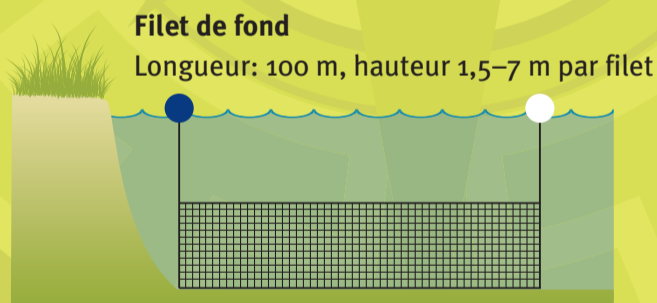
Les signalisations peuvent être de très petites dimensions dans le lac de Bienne lors de dangers imminents tels que; formation de glace ou augmentation marquée de la population de cormorans.

Lors de la pêche aux filets flottants (avril à septembre/octobre) dans les lacs de Thoune et Brienz, les filets ne sont parfois signalés qu'avec la bouille côté rivage.

- Ces signalisations ne s'appliquent qu'aux filets de fond; les filets flottants ainsi que les filets dérivants spéciaux des lacs de Thoune et Brienz sont signalés individuellement.
- Les bouilles et autres signalisations sont en général estampillées du nom et de l'adresse du propriétaire.
- Les filets de fond ont généralement une hauteur de 2,5 mètres (quelques fois 7 mètres dans le lac de Bienne) et une longueur de 100 mètres par unité. Ceux-ci peuvent être mis en série pour augmenter la capacité de pêche.

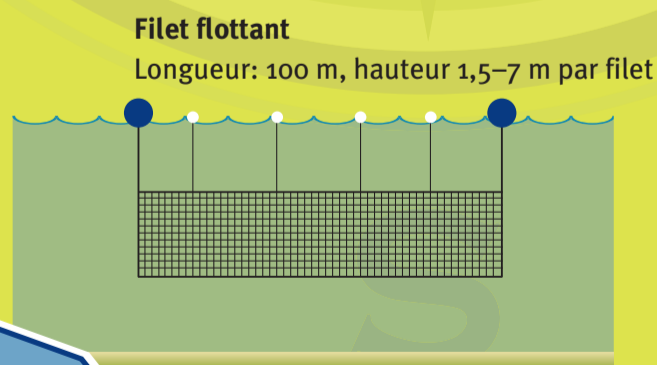


Interlaken



Filet de fond

Longueur: 100 m, hauteur 1,5–7 m par filet



Filet flottant

Longueur: 100 m, hauteur 1,5–7 m par filet

Thoune

Selon l'Ordonnance de Direction sur la pêche du canton de Berne (ODPê) du 22.9.1995:

Art. 25

1 Les séries de filets flottants doivent être posées à une distance minimale de 200 mètres les unes des autres et celles de filets de fond à une distance minimale de 40 mètres.

2 La ralingue supérieure des filets restant dans le lac pendant la journée doit être placée à 5 mètres au moins sous la surface de l'eau.

Art. 26

Il convient de marquer distinctement les filets et les nasses.

Lac de Bienne

Lac de Brienz

Lac de Thoune